



避難處所

Emergency Shelter

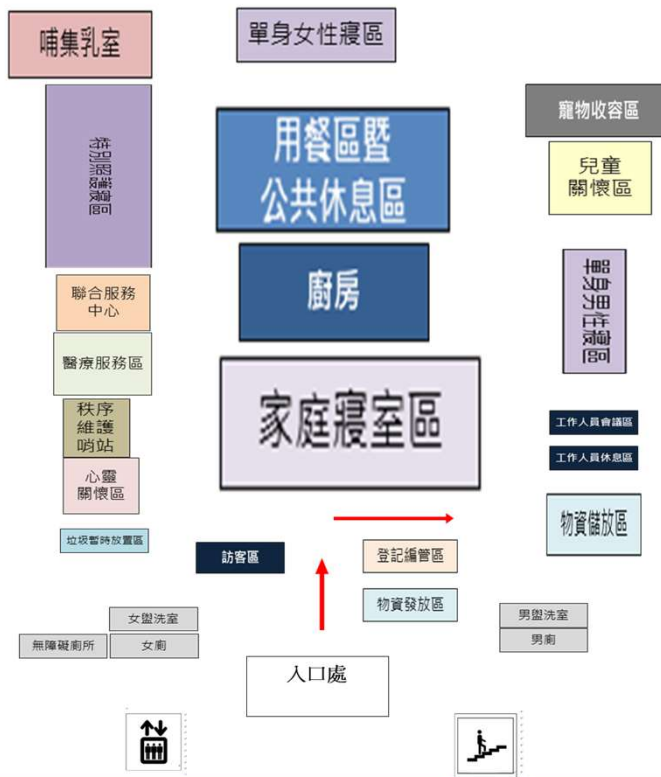
大肚區公所
Dadu District Office

空間面積: 793 m²
容納人數: 200 人

臺中市大肚區公所
5樓禮堂
避難收容空間配置圖

圖例

- | | |
|-----------|---------|
| 登記編管區 | 聯合服務中心 |
| 物資發放區 | 垃圾暫時放置區 |
| 物資儲放區 | 男廁 |
| 家庭寢室區 | 女廁 |
| 單身男性寢區 | 無障礙廁所 |
| 單身女性寢區 | 性別友善廁所 |
| 特別照護寢區 | 男盥洗室 |
| 醫療服務區 | 女盥洗室 |
| 心靈關懷區 | 兒童關懷區 |
| 用餐區暨公共休息區 | 寵物收容區 |
| 廚房 | 工作人員會議區 |
| 哺乳乳室 | 工作人員休息區 |
| 秩序維護哨站 | 訪客區 |
- 樓梯
 災民收容動線



臺中市大肚區公所製作



避難處所

Emergency Shelter

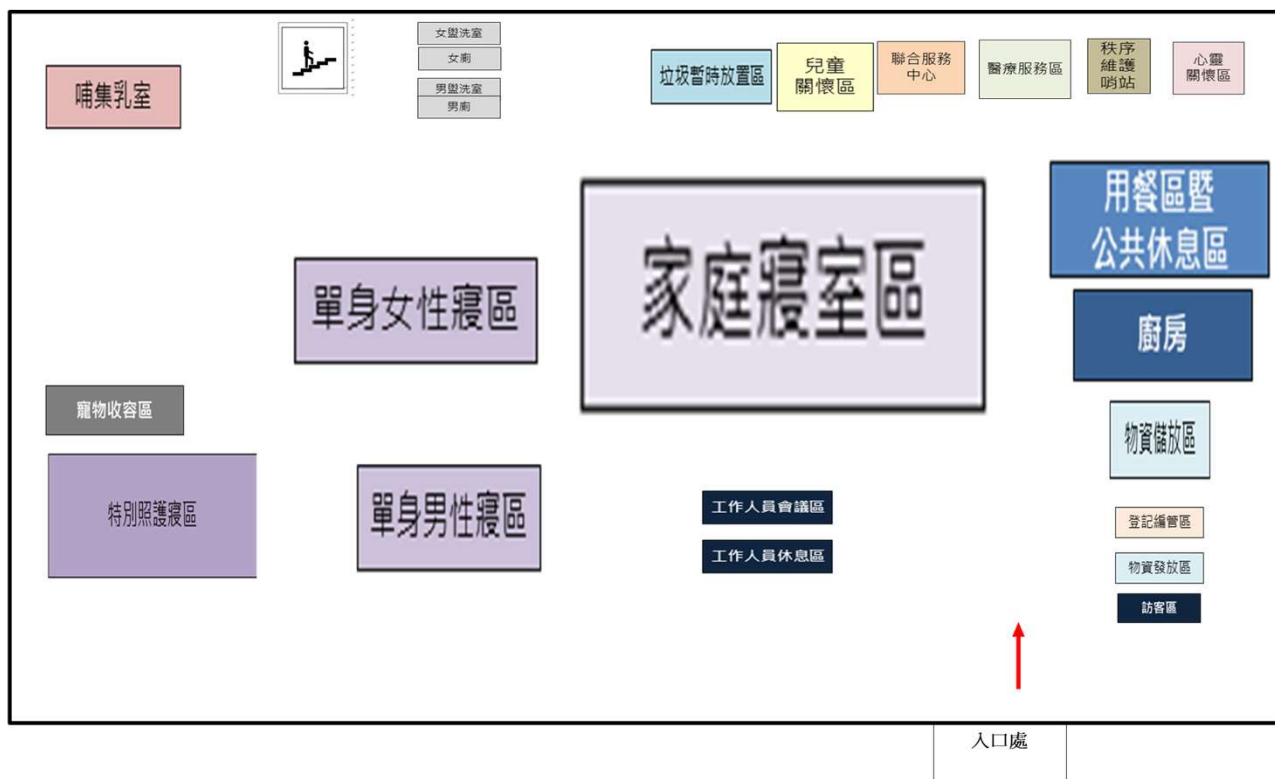
大肚社區活動中心
Dadu Social Activity Center

空間面積: 161 m²
容納人數: 40 人

臺中市大肚區活動中心
避難收容空間配置圖

圖例

- | | |
|-----------|---------|
| 登記編管區 | 聯合服務中心 |
| 物資發放區 | 垃圾暫時放置區 |
| 物資儲放區 | 男廁 |
| 家庭寢室區 | 女廁 |
| 單身男性寢區 | 無障礙廁所 |
| 單身女性寢區 | 性別友善廁所 |
| 特別照護寢區 | 男盥洗室 |
| 醫療服務區 | 女盥洗室 |
| 心靈關懷區 | 兒童關懷區 |
| 用餐區暨公共休息區 | 寵物收容區 |
| 廚房 | 工作人員會議區 |
| 哺乳室 | 工作人員休息區 |
| 秩序維護哨站 | 訪客區 |
- 樓梯
 災民收容動線



臺中市大肚區公所製作



避難處所

Emergency Shelter

老人活動中心

Elderly Activity Center

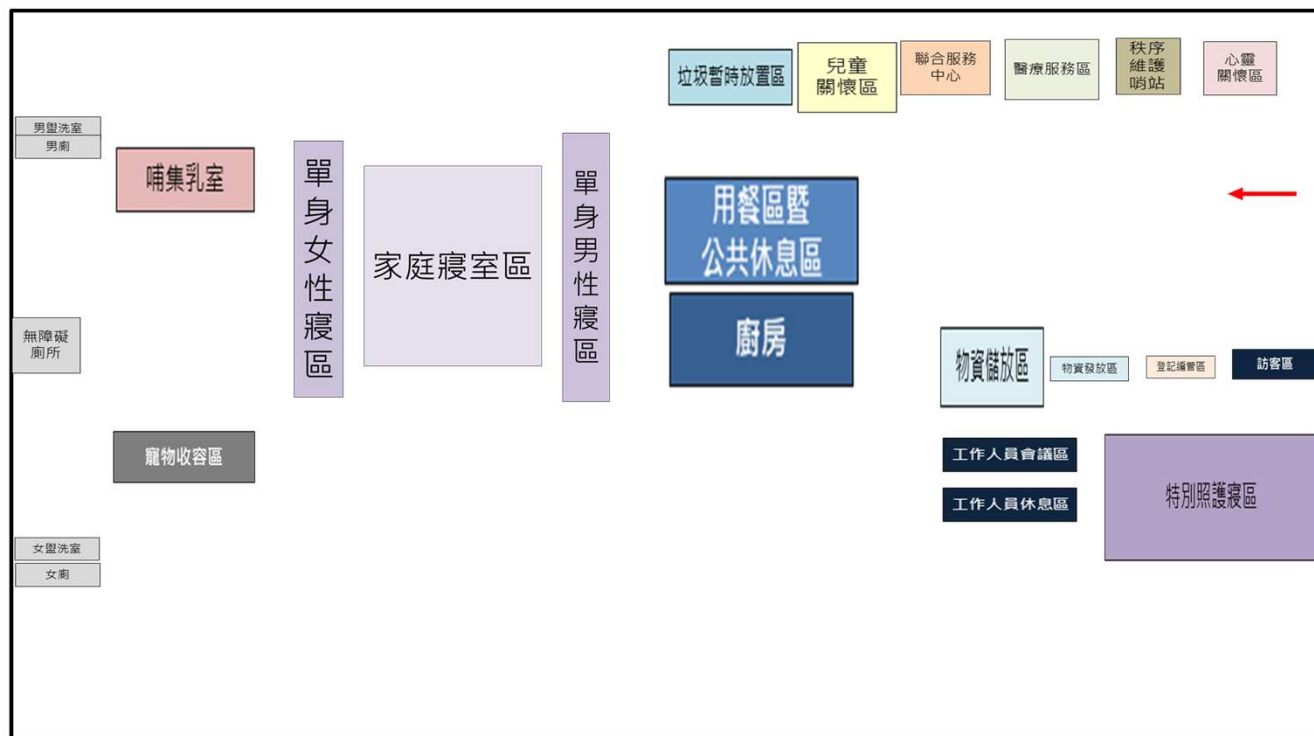
空間面積: 740 m²

容納人數: 180 人

臺中市大肚區
老人活動中心
避難收容空間配置圖

圖例

- | | |
|-----------|---------|
| 登記編管區 | 聯合服務中心 |
| 物資發放區 | 垃圾暫時放置區 |
| 物資儲放區 | 男廁 |
| 家庭寢室區 | 女廁 |
| 單身男性寢區 | 無障礙廁所 |
| 單身女性寢區 | 性別友善廁所 |
| 特別照護寢區 | 男盥洗室 |
| 醫療服務區 | 女盥洗室 |
| 心靈關懷區 | 兒童關懷區 |
| 用餐區暨公共休息區 | 寵物收容區 |
| 廚房 | 工作人員會議區 |
| 哺乳室 | 工作人員休息區 |
| 秩序維護哨站 | 訪客區 |
- 樓梯 災民收容動線



臺中市大肚區公所製作



避難處所

Emergency Shelter

永順社區活動中心

Yung Shun Social Activity Center

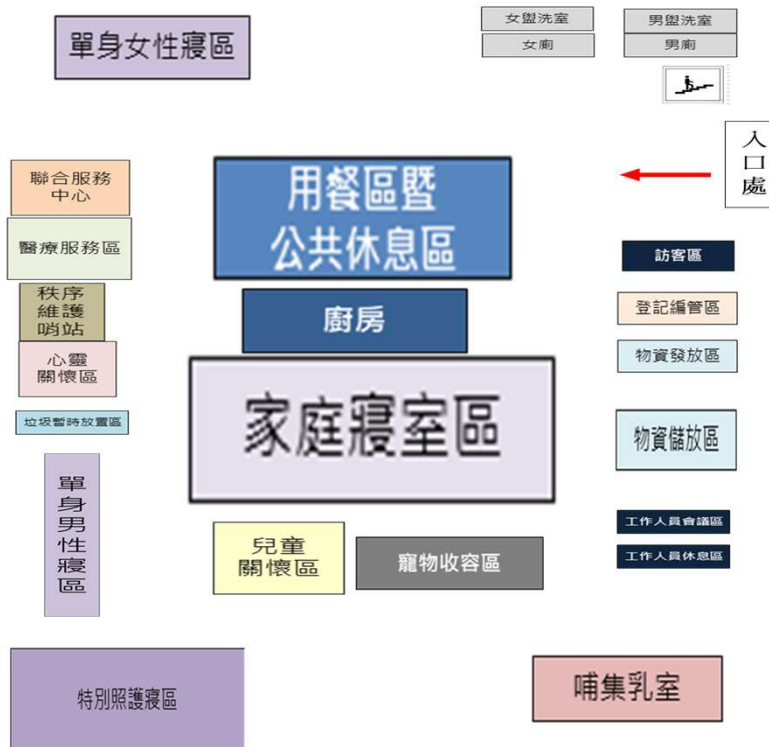
空間面積: 740 m²

容納人數: 180 人

臺中市大肚區
永順活動中心
避難收容空間配置圖

圖例

- | | |
|-----------|---------|
| 登記編管區 | 聯合服務中心 |
| 物資發放區 | 垃圾暫時放置區 |
| 物資儲放區 | 男廁 |
| 家庭寢室區 | 女廁 |
| 單身男性寢區 | 無障礙廁所 |
| 單身女性寢區 | 性別友善廁所 |
| 特別照護寢區 | 男盥洗室 |
| 醫療服務區 | 女盥洗室 |
| 心靈關懷區 | 兒童關懷區 |
| 用餐區暨公共休息區 | 寵物收容區 |
| 廚房 | 工作人員會議區 |
| 哺集乳室 | 工作人員休息區 |
| 秩序維護哨站 | 訪客區 |
- 樓梯 災民收容動線



臺中市大肚區公所製作



避難處所

Emergency Shelter

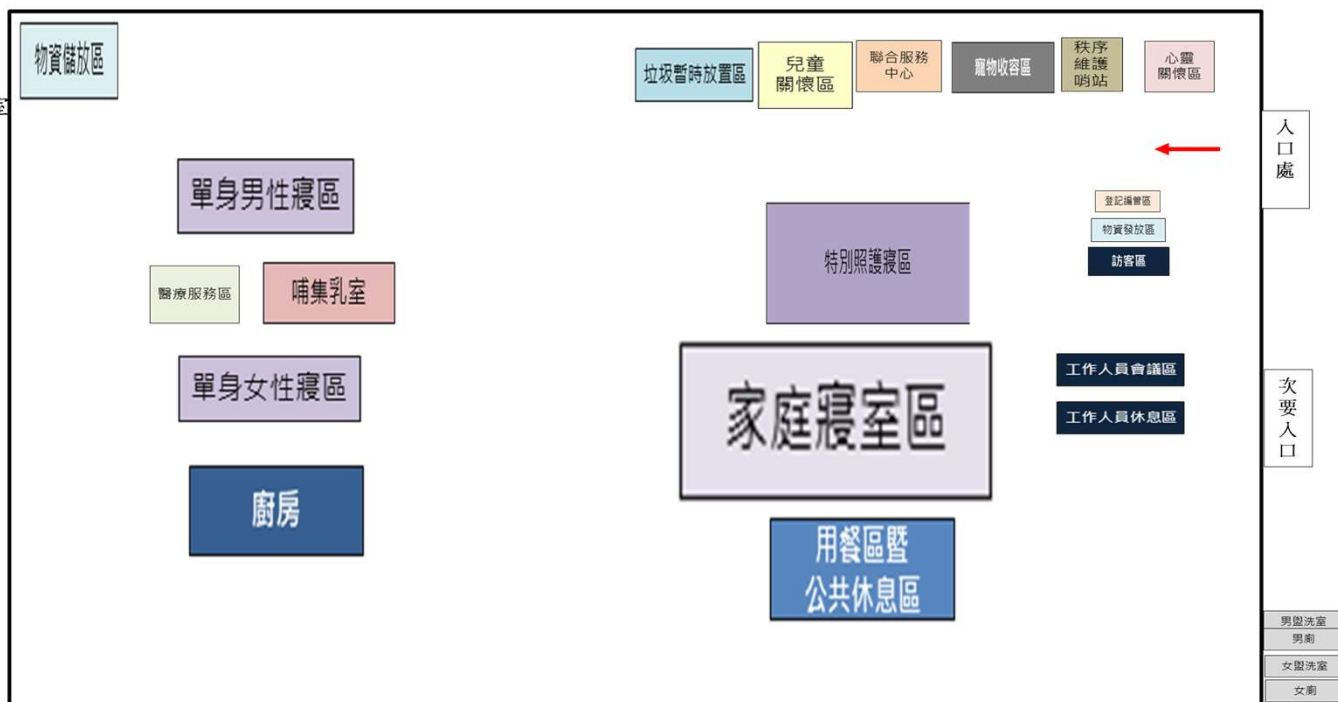
大道國中誠正樓B1會議室
Da-Dau Junior High School

空間面積: 446 m²
容納人數: 112 人

臺中市大肚區
大道國中誠正樓B1會議室
避難收容空間配置圖

圖例

- | | |
|-----------|---------|
| 登記編管區 | 聯合服務中心 |
| 物資發放區 | 垃圾暫時放置區 |
| 物資儲放區 | 男廁 |
| 家庭寢室區 | 女廁 |
| 單身男性寢區 | 無障礙廁所 |
| 單身女性寢區 | 性別友善廁所 |
| 特別照護寢區 | 男盥洗室 |
| 醫療服務區 | 女盥洗室 |
| 心靈關懷區 | 兒童關懷區 |
| 用餐區暨公共休息區 | 寵物收容區 |
| 廚房 | 工作人員會議區 |
| 哺乳室 | 工作人員休息區 |
| 秩序維護哨站 | 訪客區 |
- 樓梯 災民收容動線



臺中市大肚區公所製作

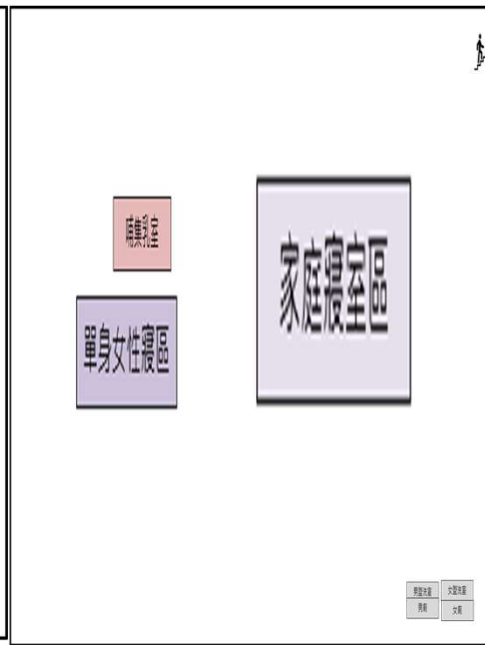
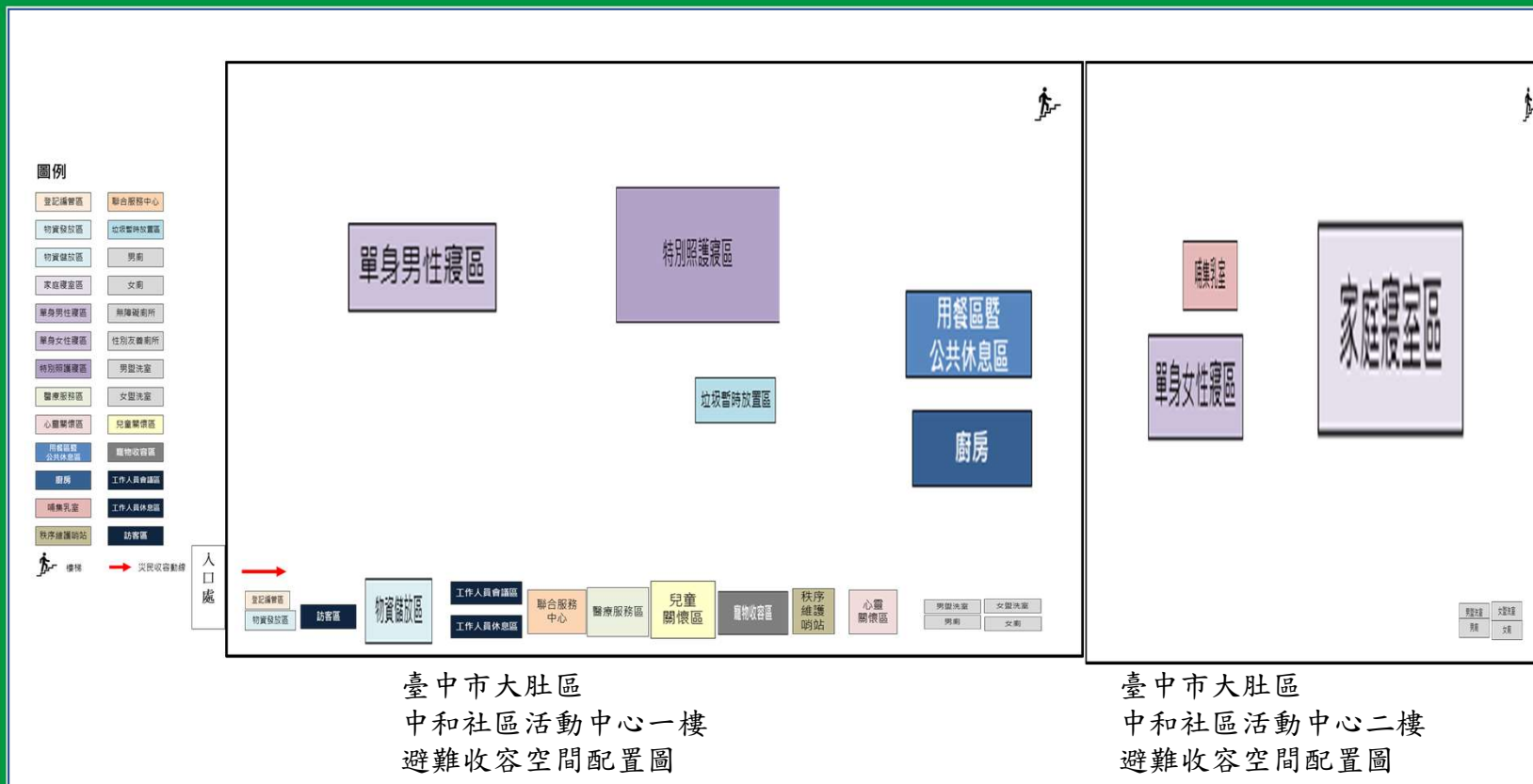


避難處所

Emergency Shelter

中和社區活動中心
Chung Ho Social Activity Center

空間面積: 379 m²
容納人數: 100 人



臺中市大肚區公所製作

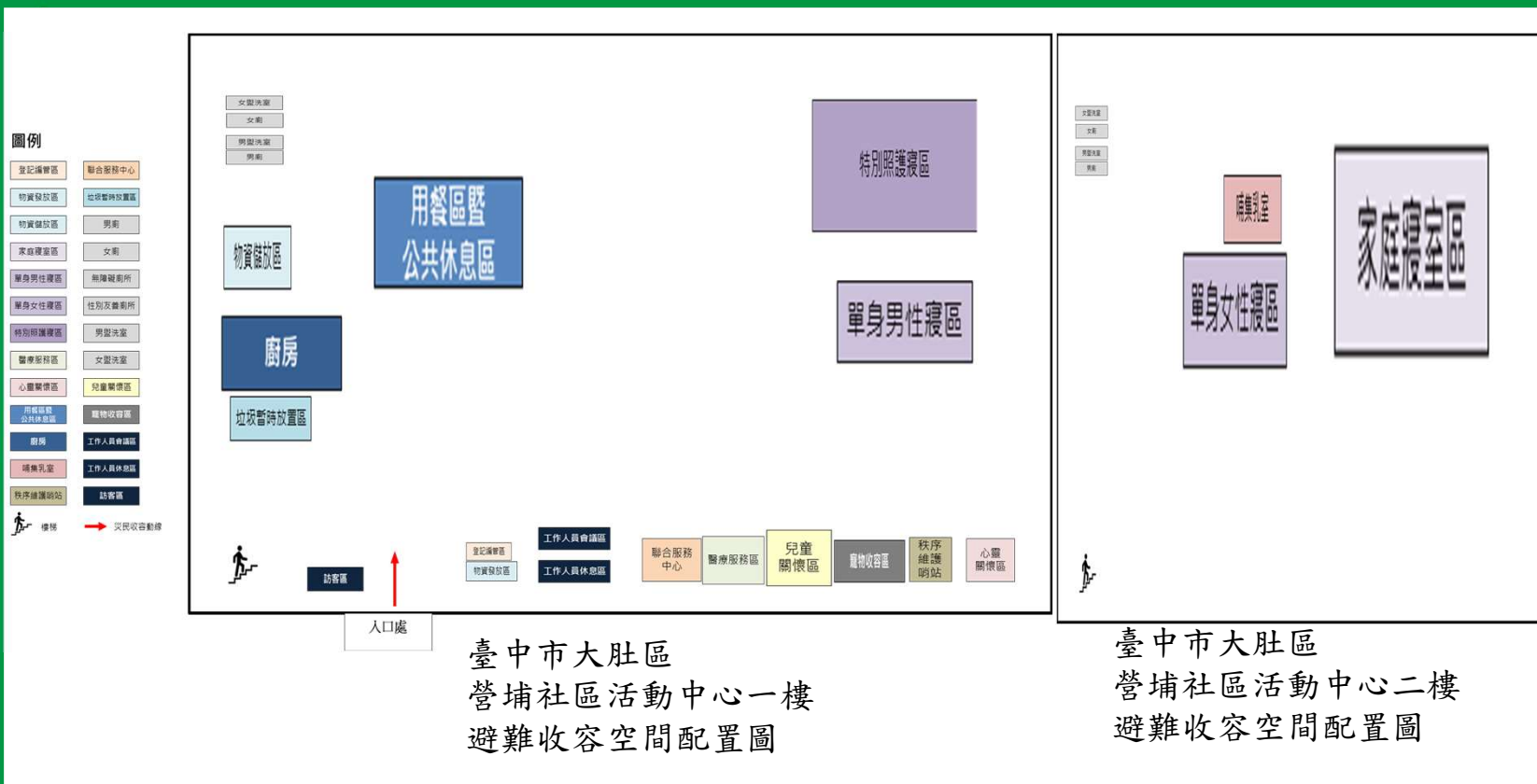


避難處所

Emergency Shelter

營埔社區活動中心
ying pu Social Activity Center

空間面積: 394 m²
容納人數: 100 人



臺中市大肚區公所製作



避難處所

Emergency Shelter

頂街社區活動中心

Ting Chieh Social Activity Center

空間面積: 784 m²

容納人數: 180 人

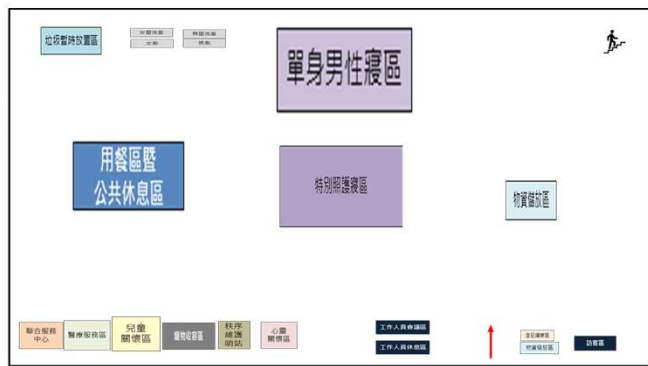
圖例

- 登記編管區
- 物資發放區
- 物資儲放區
- 家庭寢室區
- 單身男性寢區
- 單身女性寢區
- 特別照護寢區
- 醫療服務區
- 心靈關懷區
- 用餐區暨公共休息區
- 廚房
- 哺乳室
- 秩序維護哨站
- 聯合服務中心
- 垃圾暫時放置區
- 男廁
- 女廁
- 無障礙廁所
- 性別友善廁所
- 男盥洗室
- 女盥洗室
- 兒童關懷區
- 寵物收容區
- 工作人員會議區
- 工作人員休息區
- 訪客區

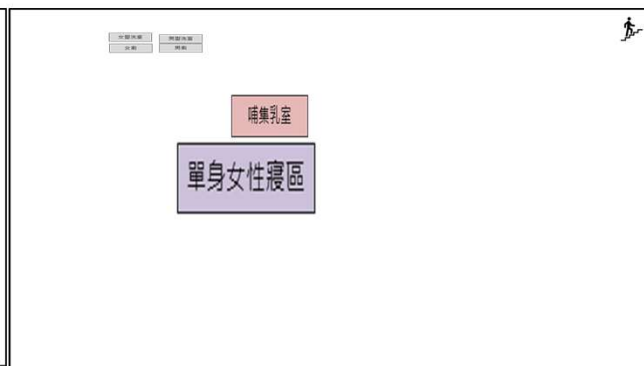


樓梯

→ 災民收容動線



頂街社區活動中心一樓



頂街社區活動中心二樓



頂街社區活動中心地下一樓

臺中市大肚區公所製作



避難處所

Emergency Shelter

大肚國小體育館

Dadu Elementary School

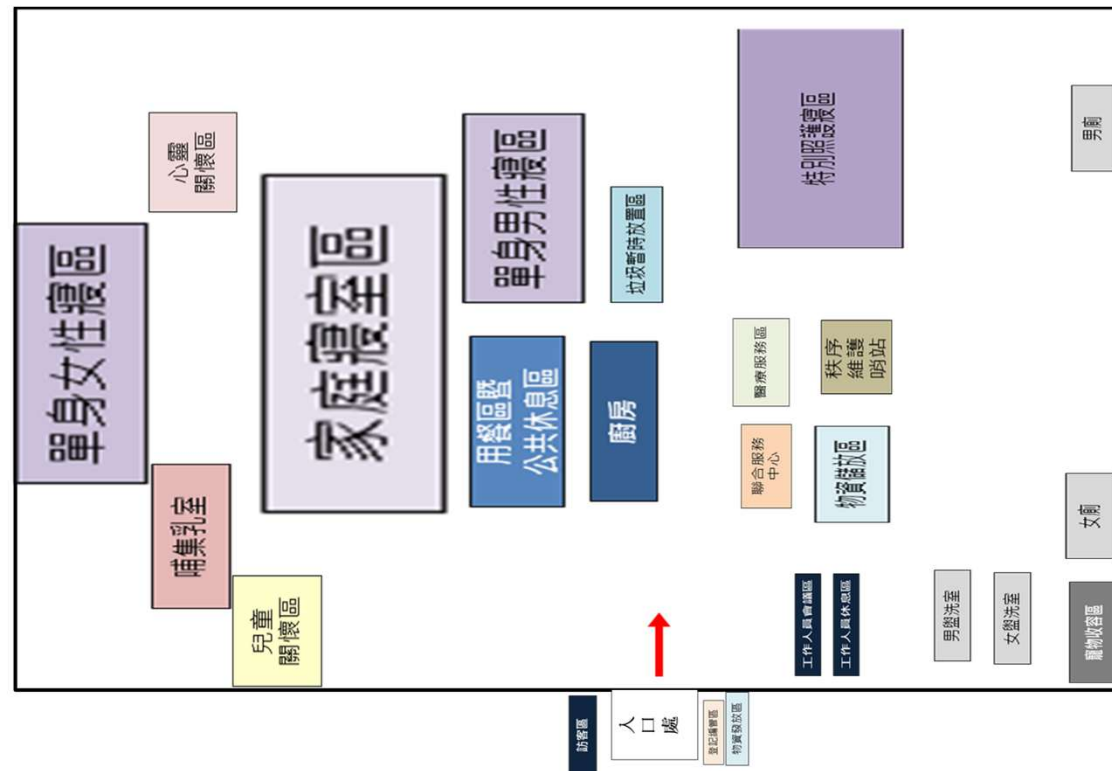
空間面積: 400 m²

容納人數: 120 人

臺中市大肚區
大肚國小體育館避難收容空間配置圖

圖例

- | | |
|-----------|---------|
| 登記編管區 | 聯合服務中心 |
| 物資發放區 | 垃圾暫時放置區 |
| 物資儲放區 | 男廁 |
| 家庭寢室區 | 女廁 |
| 單身男性寢區 | 無障礙廁所 |
| 單身女性寢區 | 性別友善廁所 |
| 特別照護寢區 | 男盥洗室 |
| 醫療服務區 | 女盥洗室 |
| 心靈關懷區 | 兒童關懷區 |
| 用餐區暨公共休息區 | 寵物收容區 |
| 廚房 | 工作人員會議區 |
| 哺乳室 | 工作人員休息區 |
| 秩序維護哨站 | 訪客區 |
- 樓梯 災民收容動線



臺中市大肚區公所製作



避難處所

Emergency Shelter

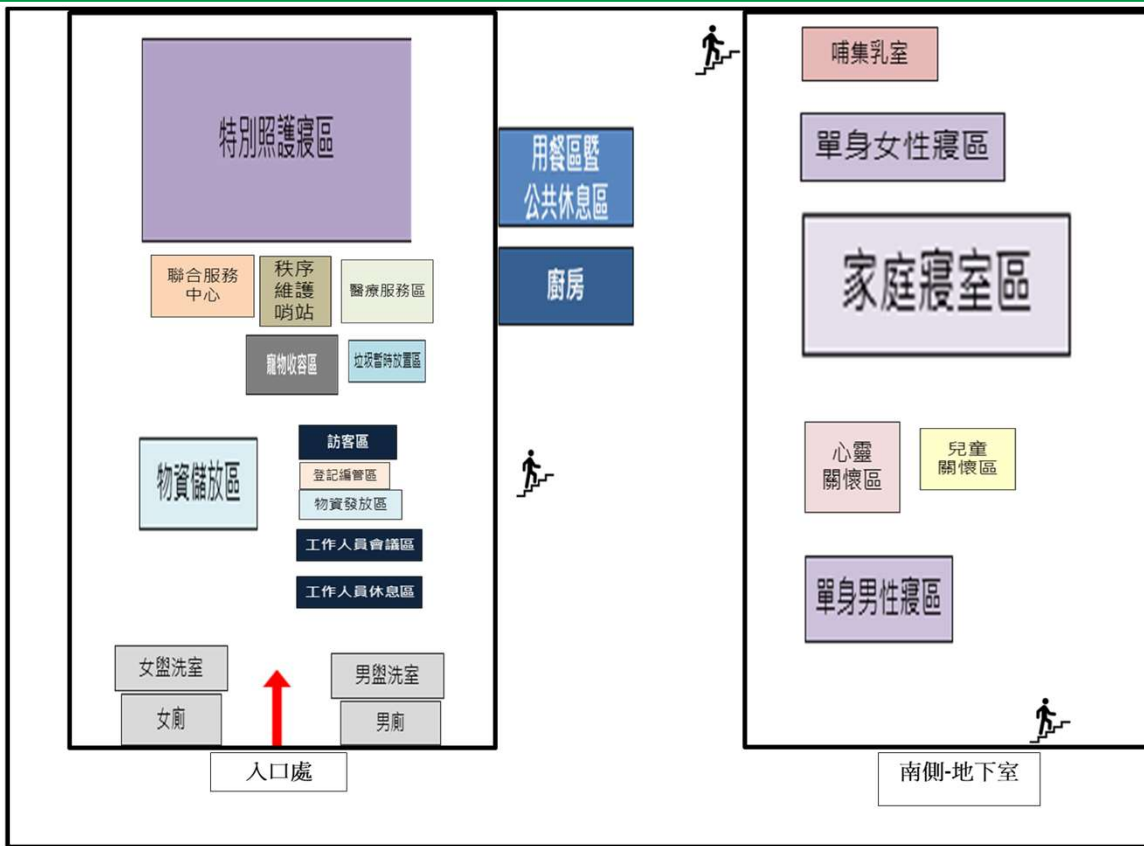
山陽國小
Shan Yang Elementary School

空間面積: 204 m²
容納人數: 70 人

臺中市大肚區
山陽國小
避難收容空間配置圖

圖例

- | | |
|-----------|---------|
| 登記編管區 | 聯合服務中心 |
| 物資發放區 | 垃圾暫時放置區 |
| 物資儲放區 | 男廁 |
| 家庭寢室區 | 女廁 |
| 單身男性寢區 | 無障礙廁所 |
| 單身女性寢區 | 性別友善廁所 |
| 特別照護寢區 | 男盥洗室 |
| 醫療服務區 | 女盥洗室 |
| 心靈關懷區 | 兒童關懷區 |
| 用餐區暨公共休息區 | 寵物收容區 |
| 廚房 | 工作人員會議區 |
| 哺乳室 | 工作人員休息區 |
| 秩序維護哨站 | 訪客區 |
- 樓梯 災民收容動線



臺中市大肚區公所製作



避難處所

Emergency Shelter

瑞井社區活動中心

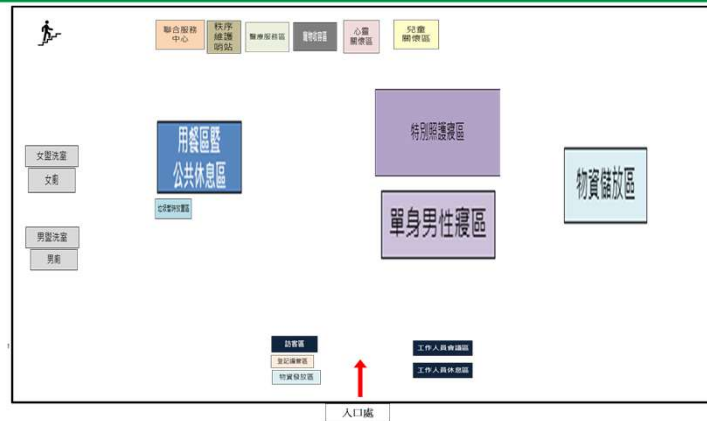
Jui Ching Social Activity Center

空間面積: 325m²

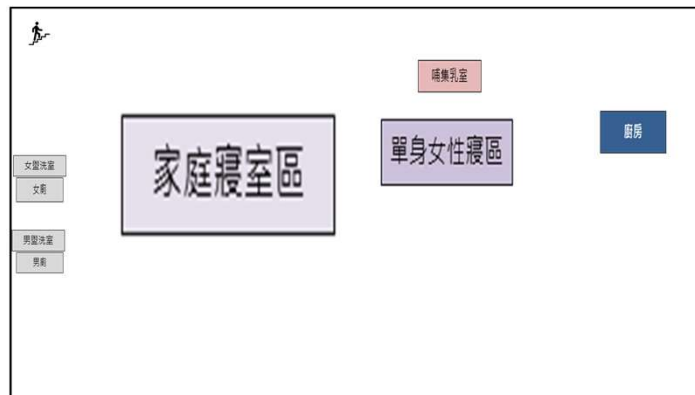
容納人數: 80人

圖例

- | | |
|-----------|---------|
| 登記編管區 | 聯合服務中心 |
| 物資發放區 | 垃圾暫時放置區 |
| 物資儲放區 | 男廁 |
| 家庭寢室區 | 女廁 |
| 單身男性寢區 | 無障礙廁所 |
| 單身女性寢區 | 性別友善廁所 |
| 特別照護寢區 | 男盥洗室 |
| 醫療服務區 | 女盥洗室 |
| 心靈關懷區 | 兒童關懷區 |
| 用餐區暨公共休息區 | 寵物收容區 |
| 廚房 | 工作人員會議區 |
| 哺乳室 | 工作人員休息區 |
| 秩序維護哨站 | 訪客區 |
- 樓梯 災民收容動線



瑞井社區活動中心1樓



瑞井社區活動中心2樓

臺中市大肚區公所製作



避難處所

Emergency Shelter

瑞峰國小

Juifeng elementary school

空間面積: 400 m²

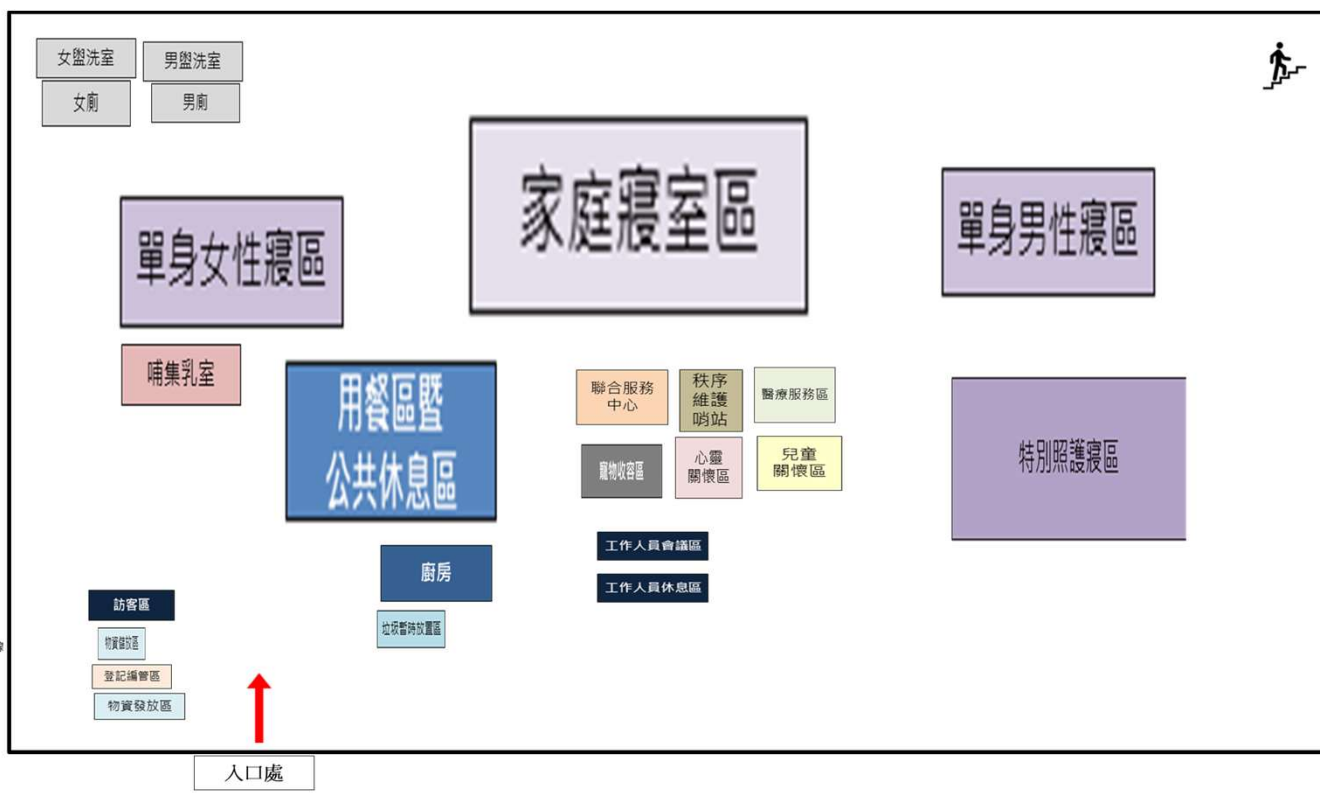
容納人數: 100 人

臺中市大肚區
瑞峰國小薯光廣場
避難收容空間配置圖

圖例

登記編管區	聯合服務中心
物資發放區	垃圾暫時放置區
物資儲放區	男廁
家庭寢室區	女廁
單身男性寢區	無障礙廁所
單身女性寢區	性別友善廁所
特別照護寢區	男盥洗室
醫療服務區	女盥洗室
心靈關懷區	兒童關懷區
用餐區暨公共休息區	寵物收容區
廚房	工作人員會議區
哺乳室	工作人員休息區
秩序維護哨站	訪客區

樓梯 災民收容動線



臺中市大肚區公所製作



避難處所

Emergency Shelter

追分國小多功能教室
Jhui-fen Elementary School

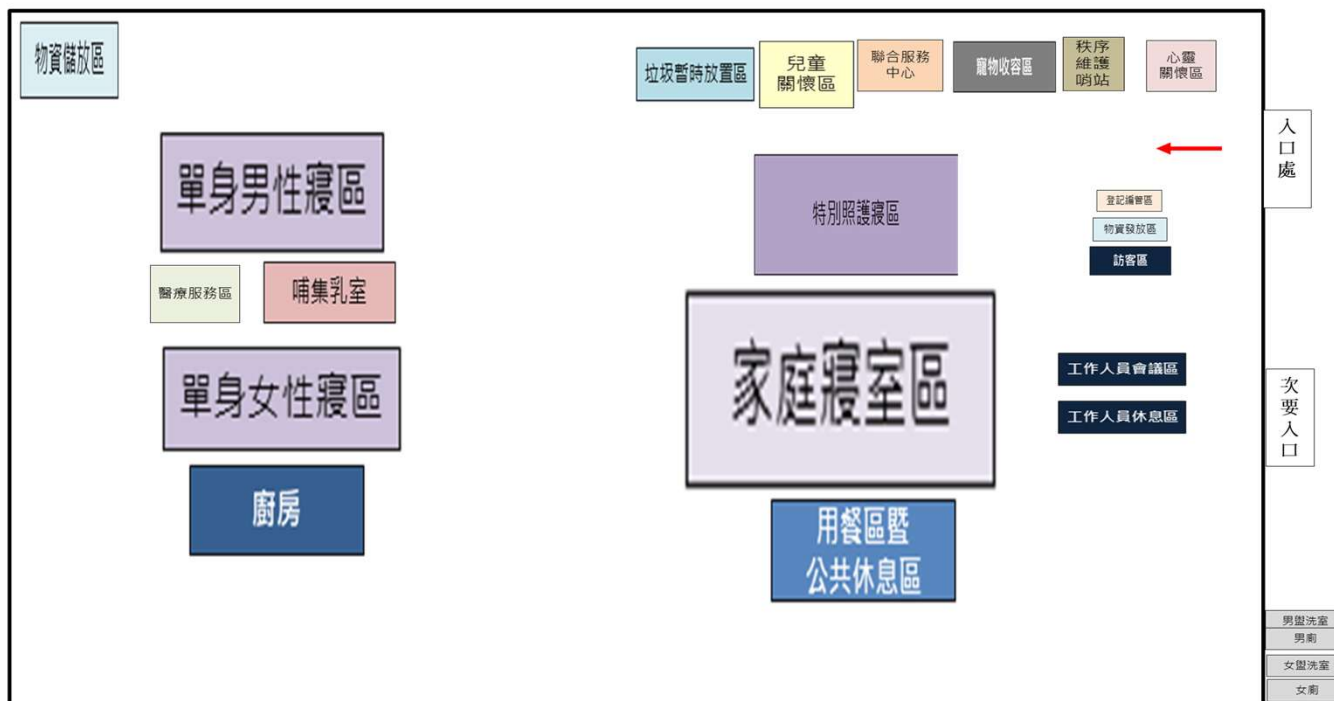
空間面積: 374 m²
容納人數: 100 人

臺中市大肚區
追分國小
避難收容空間配置圖

圖例

登記輔導區	聯合服務中心
物資發放區	垃圾暫時放置區
物資儲放區	男廁
家庭寢室區	女廁
單身男性寢區	無障礙廁所
單身女性寢區	性別友善廁所
特別照護寢區	男盥洗室
醫療服務區	女盥洗室
心靈關懷區	兒童關懷區
用餐區暨公共休息區	寵物收容區
廚房	工作人員會議區
哺乳室	工作人員休息區
秩序維護哨站	訪客區

樓梯 災民收容動線



臺中市大肚區公所製作



避難處所

Emergency Shelter

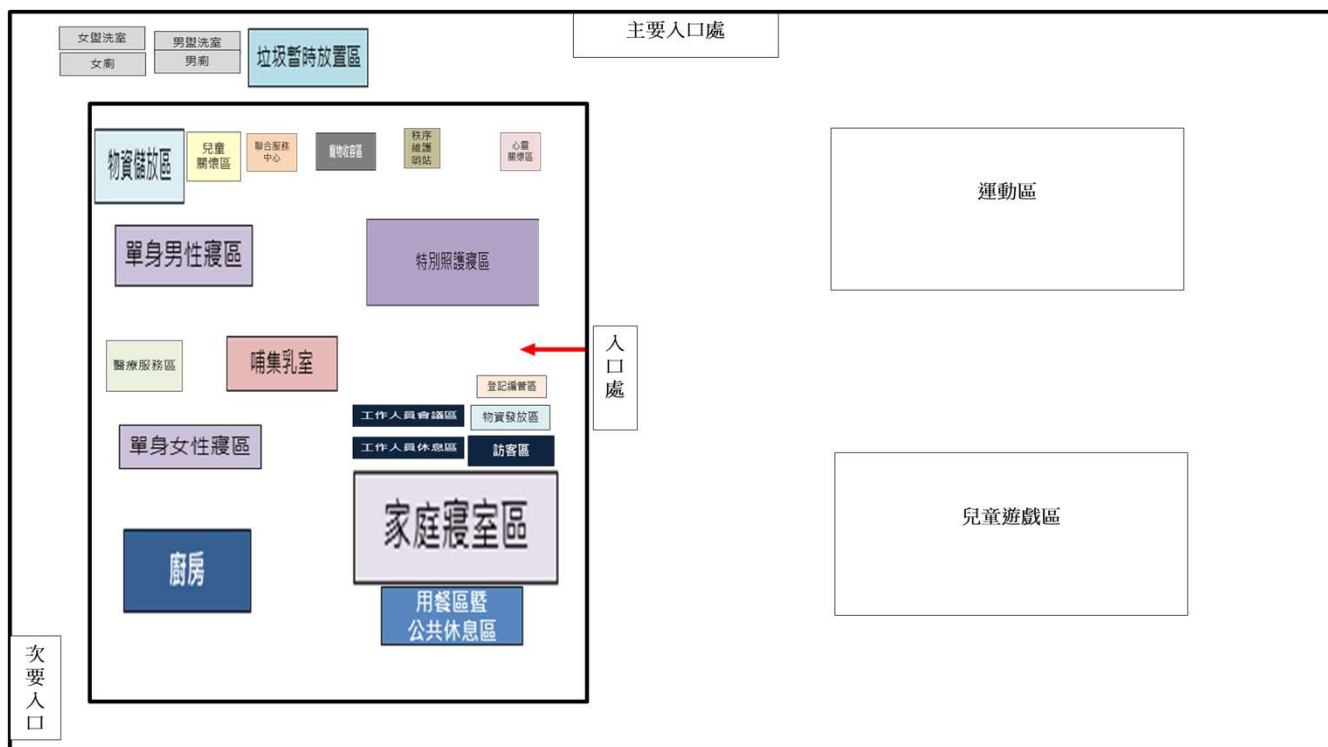
大肚運動公園
Da-Dau Sports Park

空間面積 2000 m²
容納人數 200 人

臺中市大肚區
大肚運動公園
避難收容空間配置圖

圖例

- | | |
|-----------|---------|
| 登記編管區 | 聯合服務中心 |
| 物資發放區 | 垃圾暫時放置區 |
| 物資儲放區 | 男廁 |
| 家庭寢室區 | 女廁 |
| 單身男性寢區 | 無障礙廁所 |
| 單身女性寢區 | 性別友善廁所 |
| 特別照護區 | 男盥洗室 |
| 醫療服務區 | 女盥洗室 |
| 心靈關懷區 | 兒童關懷區 |
| 用餐區暨公共休息區 | 寵物收容區 |
| 廚房 | 工作人員會議區 |
| 哺乳室 | 工作人員休息區 |
| 秩序維護哨站 | 訪客區 |
- 樓梯 災民收容動線



臺中市大肚區公所製作



避難處所

Emergency Shelter

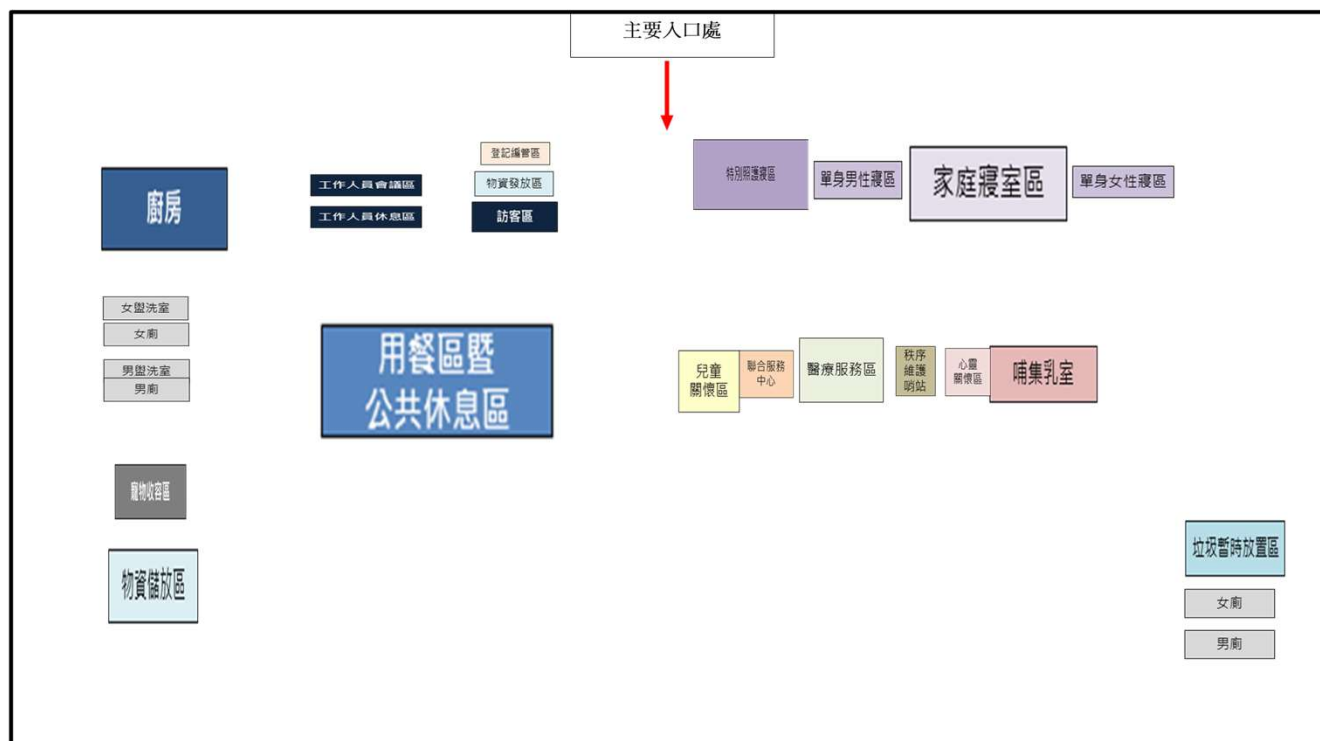
王田社區運動公園
Wang-tian Community Sports Park

空間面積 1200 m²
容納人數 120 人

臺中市大肚區
王田社區運動公園
避難收容空間配置圖

圖例

- | | |
|-----------|---------|
| 登記編管區 | 聯合服務中心 |
| 物資發放區 | 垃圾暫時放置區 |
| 物資儲放區 | 男廁 |
| 家庭寢室區 | 女廁 |
| 單身男性寢區 | 無障礙廁所 |
| 單身女性寢區 | 性別友善廁所 |
| 特別照護寢區 | 男盥洗室 |
| 醫療服務區 | 女盥洗室 |
| 心靈關懷區 | 兒童關懷區 |
| 用餐區暨公共休息區 | 寵物收容區 |
| 廚房 | 工作人員會議區 |
| 哺乳室 | 工作人員休息區 |
| 秩序維護哨站 | 訪客區 |
- 樓梯 災民收容動線



臺中市大肚區公所製作